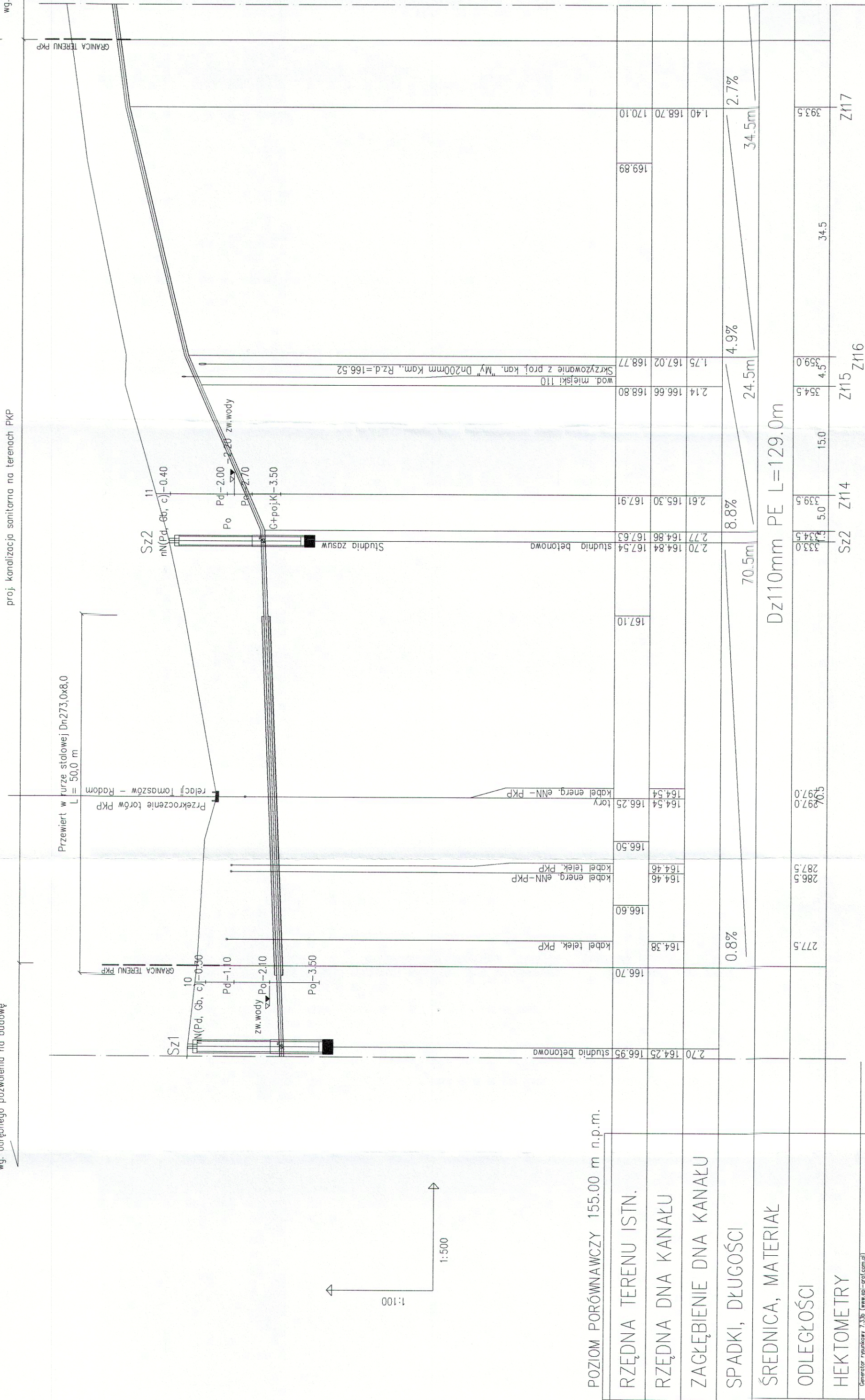


Projekt zagospodarowania terenu rys. 2.2

projektowana kanalizacja



ul. Myśliwska – droga gruntowa

projektowana kanalizacja



POZIOM PORÓWNAWCZY 155.00 m n.p.m.	
RZĘDNA TERENU ISTN.	
RZĘDNA DNA KANAŁU	
ZAGŁĘBIENIE DNA KANAŁU	
SPADKI, DŁUGOŚCI	
ŚREDNICA, MATERIAŁ	
ODLEGŁOŚCI	
HEKTOMETRY	

Generator: xplanwin 7.3.36. (www.gi-soft.com.pl)

ZESPÓŁ PROJEKTOWY	IMIĘ I NAZWISKO	NR UPRAWNIENI	DATA	PODSIS
PROJEKTANT WIODĄCY	mgr inż. Katarzyna Gumola	SLK/0392/PWOS/04	lutry 2013	
PROJEKTOWAŁ	mgr inż. Kazimierz Gajda	SLK/3076/PWOS/10	lutry 2013	
OPRACOWAŁ	Bożena Tomczuk	-	lutry 2013	
SPRAWDZIŁ	mgr inż. Iwona Wadowska	SLK/2801/PWOS/09	lutry 2013	
LIDER	SYNKRET S.A. ul. Szyby Ryckie 22k 41-909 Rybnik tel.: 32 388 61 40 fax: 32 388 61 31	PARTNER	 FIRMĄ INŻYNIERSKA ALL-PRO Spółka z o.o. ul. Komorowickiej 97/2 43 - 500 Bielsko - Biala tel/fax : 33 812 27 47	
ZAMAWIAJĄCY	ZAKŁAD GOSPODARKI WODNO-KANALIZACYJNEJ W TOMASZOWIE MAZOWIECKIM SP. OŁA Z O.O. ul. Kępy 19, 97-200 Tomaszów Mazowiecki			
INWESTYCJA	Projektowanie i budowa kanalizacji sanitarnej dla zadania 7 ^o objętego Projektem pt. „Modernizacja oczyszczalni ścieków i skanalizowanie części aglomeracji Tomaszowa Mazowieckiego”, współfinansowanego ze środków Unii Europejskiej - Program Operacyjny Infrastruktura i Środowisko 2007-2013 pod numerem CCI2007PL61PO002.			
OBIEKT	Tereny PKP - budowa kanalizacji sanitarnej w rejonie ul. Kolejowej (przewodzenie wzdłuż torów) oraz w ul. Myśliwskiej (przekroczenie torów)			
STADIUM	ETAP II - PROJEKT BUDOWLANY			
NAZWA RYUNKU	PROFIL PODŁUŻNY RUROCIĄGU TŁOCZNEGO - ul. Myśliwska			